



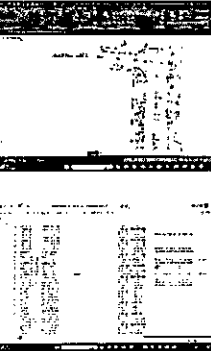







INFORME DE GESTIÓN CONTRATO A HONORARIOS



NOMBRE	: Andrés Leonardo Rojas Martínez	
RUT	:	
PERIODO QUE INFORMA:	ABRIL	
N° DE BOLETA	: 7	MONTO BRUTO : \$300.000
PROGRAMA	: "RECOVERDERCER" RECAMBIO AREAS VERDES SUSTENTABLES Y EDUCAR EL VALOR AMBIENTAL DEL ARBOLADO COMUNAL AÑO 2024	
ITEM	: 215.21.04.004.001	CENTRO DE COSTO: 04-08.68.01
CARGO	: MONITOR PLANTACIÓN PARTICIPATIVA	
FUNCIONES:	<ol style="list-style-type: none"> 1) Ejecución de todas las tareas y actividades programadas en las plantaciones comunitarias. 2) Apoyo en las actividades en el territorio, como: los Municipios en tu barrio Cerca de ti, talleres a la comunidad y otras que se le solicite. 3) Realizar actividades programadas en plantaciones participativas y contribuir en la educación a los vecinos y vecinas en materia de plantación. 4) Apoyar en los trabajos administrativos de catastro en vivero, plazas y otras instancias que se les solicite. 5) Apoyar en el cuidado, catastro y mantención de los árboles y plantas que se encuentran en el vivero y arboleto Municipal. 6) Desarrollar informe de actividades realizadas. 	
Actividades del mes		
N°	Descripción	Medio verificador
1	Verificación y actualización en terreno del catastro de árboles proyectados en el Proyecto de arborización de av. Recoleta y av. Valdivieso. Esto recorriendo desde av. Bellavista hacia el norte hasta llegar a la calle Manuel Kant. En este terreno se evaluo primero la existencia o no de árbol en los lugares del plano proyectados, luego el estado fitosanitario y morfológico de los árboles proyectados sobre arboles maduros preexistentes o sobre tazas de árboles juveniles plantados recientemente.	

2	<p>Se identificó la existencia o no de las tazas para los árboles proyectados y así poder determinar la cantidad de tazas faltantes en superficies permeables e impermeables, en donde en esta última requiere la ejecución de la creación de cierta cantidad de tazas a través de mano de obra y aparatos eléctricos como un cango. Esto para levantar un pre censo arbóreo actualizado con el fin de identificar espacios a considerar en plantaciones comunitarias y clasificar espacios que ya cuentan con la cobertura de un proyecto de gran envergadura.</p>	
3	<p>Terreno para identificar terrenos baldíos y generar plantaciones comunitarias impulsado por el Proyecto de Arboles Gigantes, de manera de incrementar el número de nuevos árboles y su capacidad de sobrevivencia.</p>	
4	<p>Identificación de vecinos con platabanda ancha sin cables en la parte superior, para consultar interés en cultivar fuera de su propiedad, a la vez que se le comentan los beneficios de los árboles urbanos incentivándolos a solicitar árboles y comprometerse a cuidar de estos a la vez que se capacita con información de manejo y se vincula los vecinos a su territorio.</p>	
5	<p>Trabajo en la creación de planilla Excel con la información recolectada en terreno de la totalidad de los árboles para el Proyecto de arborización de av. Recoleta y Valdivieso, esto con el fin de sistematizar la información en categorías de estado fitosanitario y morfológico, observaciones, nombre común y científico de los individuos proyectados generando recomendaciones a grano fino de cada individuo arbóreo existente y proyectado en la comuna. Para registro de la nomenclatura en cada árbol se utilizó el software AutoCad en donde se editó el archivo .dwg con un código para cada individuo proyectado. Registrar desde un principio con un código a cada árbol que será incorporado es fundamental para la gestión del seguimiento a futuro.</p>	
6	<p>Identificación de vegetación existente en el vivero para proponer nueva paleta vegetal a adquirir en el vivero, con criterios eficiencia, bajo requerimiento hídrico, fácil reproducción, rápido crecimiento, atracción biológica de polinizadores y nativa de fácil manejo, esto con el fin de implementar asociaciones vegetales innovadoras, atractivas e interesantes para los vecinos y vecinas vinculándolos a su paisaje y realidad local de vegetación.</p>	

Handwritten scribbles and marks in the top right corner.

7	Confección de informe de Gestión de Contratos a Honorarios, mencionando y describiendo las actividades realizadas.	
---	--	--

 Andr3s Rojas Mat3nez Firmar funcionario	  Patricia Casta3eda D3az Firma jefe secci3n	 Benjam3n Rodr3guez Salazar Firma jefe departamento ENCARGADO
---	--	---

  Francisco Moscoso Guerrero Firma Director
--

ILUSTRF MUNICIPALIDAD DE RECOLETA
DIRECCION DE ADMINISTRACION Y FINANZAS
24 ABR 2024
RECIBIDO
RR HH REMUNERACIONES